

**Semana del 02 dic al 09 dic de 2011**

**Situación general**

Departamentos 27	Asistencia Humanitaria II Temporada de Lluvias	
	Línea	Personas Beneficiadas
Municipios 429	Asistencia Humanitaria	3.325
	Albergues	1.820
	Unidades Móviles	594
	<b>Total acciones</b>	<b>5.739</b>

- La temporada invernal continúa con intensidad. Según la *Unidad Nacional de Gestión del Riesgo*, en el periodo de septiembre a diciembre 9 de 2011 se han afectado **429** municipios, **534.827** personas, **112.162** familias, **77.925** desaparecidos, **118** heridos, 77, 932 viviendas destruidas y **973** viviendas destruidas.
- La temporada invernal en Colombia **142** fallecidos en los últimos meses ha dejado aproximadamente dos millones de damnificados. Los departamentos más afectados por las lluvias e inundaciones son Atlántico, Bolívar, Magdalena, Córdoba, Sucre, Chocó, Antioquia, Cesar, Valle, Cauca y Santander. Cundinamarca también ha presentado inconvenientes.
- Continúa el enfriamiento de las aguas superficiales del Océano Pacífico Tropical, indicando que seguimos bajo condiciones de Fenómeno de “La Niña”, de la cual se espera que su fase madura se de en el mes de diciembre del presente año.
- Para esta semana las precipitaciones más fuertes son previstas a inicios y finales de la semana, especialmente en La Guajira, Santanderes, Boyacá, Cundinamarca, así como en los Piedemontes Llanero y Amazónico.


*Fuentes: Unidad Nacional de Gestión del Riesgo, Cruz Roja Colombiana y Medios de Comunicación nacional*

**Impacto en salud**

**Sector Salud:**

**Valle del Cauca:**

- ✓ Desbordamiento de río Yumbo afecta 4 veredas, 60 familias, 120 personas, 30 viviendas, con saldo de 7 personas
- ✓ heridas y un desaparecido. Se han presentado 40 derrumbes afectando la movilidad y el sistema de referencia de pacientes.
- ✓ Pradera, Cartago y Tuluá se han visto afectadas por inundaciones, no se ha reportado afectación en salud.
- ✓ Se han producido derrumbes que tienen incomunicadas veredas con cabeceras municipales en Argelia, El Cairo, Obando y El Cerrito, con afectación del sistema de referencia de pacientes.
- ✓ Candelaria, en el corregimiento de Juanchito sufrió segunda inundación afectando 40 viviendas más y 90 familias se han refugiado en 22 albergues temporales. No se ha informado afectaciones en salud.
- ✓ Cali está en alerta roja para inundación y deslizamientos. La mañana del día 7 de diciembre en el corregimiento de La Buitrera se desplomó una casa, y 7 más están en alto riesgo No hay afectación en salud.

	<b>SITREP-SALUD LLUVIAS E INUNDACIONES 2011</b>	<b>Fecha: Diciembre 9 de 2011</b>  <b>No. 7</b>
---	---	---

- ✓ En Buenaventura, río Raposo, continúa afectación por inundación. Los damnificados afectados por enfermedades de origen hídrico fueron atendidos por brigada médica esta semana.

**Cauca:**

- ✓ Deslizamientos en Caldoño, corregimiento El Rosal, vereda El Pital, 17 viviendas afectadas, 28 familias, 125 personas organizadas en 3 albergues: Caseta comunal, escuela y casa de vecino. Se reporta afectación en salud, especialmente de niños con cuadro de IRA y EDA.
- ✓ Deslizamiento en Jambaló Vereda Loma Gorda, afectación de 7 viviendas, 1 vivienda destruida y 3 personas muertas. Deslizamientos sobre Vía Panamericana con cierre parcial en Santander de Quilichao y cierre total por 4 horas a la altura de Pescador, deslizamientos en Municipios de Rosas, La Vega, El Tambo, Caldoño, Jambaló, Santander han afectado la movilidad y el sistema de referencia de Pacientes hacia Popayán y Cali.
- ✓ Inundaciones en Miranda, 15 vivienda afectadas y Timbiquí, Viviendas afectadas en Puerto Saija: 15, Punta del Coco, 4, La Sierpe (comunidad indígena) 12 viviendas, Santa Bárbara del Mar, 2 viviendas. Creciente del río Timbiquí provocó volamiento de lancha con 1 persona muerta. Las autoridades avanzan en levantamiento de daños y necesidades.

**Chocó:**

- ✓ A la fecha 23 municipios afectados, más de 12.000 familias damnificadas, vías taponadas, viviendas destruidas y miles de hectáreas de cultivo perdidas. En los últimos 15 días han perdido la vida por inmersión 3 menores de edad.
- ✓ Los municipios más afectados son Bahía Solano, Lloró y Litoral de San Juan. Esta semana con acompañamiento de la Fuerza Aérea se ha hecho atención en salud en Bahía Solano.
- ✓ Se terminó de aplicar el EDAN en Lloró y Bahía Solano en el cual se reportando 600 familias afectadas, 2.000 personas.
- ✓ Está pendiente de terminar el EDAN en Litoral de San Juan, se tiene como dato preliminar 1.000 familias afectadas.

**Norte de Santander:**

- ✓ La principal afectación en la semana se presenta en las vías, generando dificultades en el proceso de referencia y contra referencia de pacientes, requiriéndose en algunos casos transporte aéreo. Se reportan como víctimas de esta segunda ola invernal 8 lesionados y 6 muertos.
- ✓ No se ha reportado incremento en los casos de Interés en salud pública.

**Nariño:**

- ✓ Esta semana CLOPAD y CREPAD no han registrado afectación por lluvias.
- ✓ Se mantienen planes de contingencia activos debido al aumento de precipitaciones en la última semana, especialmente en la zona de cordillera y centro del departamento.


**Córdoba:**

- ✓ El incremento en precipitaciones afectó el municipio Los Córdoba, 5 corregimientos y sus veredas con 380 familias damnificadas. El Lugar más afectado es El Ebano con 17 viviendas arrasadas. Se organizó albergue temporal en la Iglesia del municipio. Los damnificados fueron atendidos por una brigada de salud.
- ✓ Los niveles de inundación han descendido en La Apartada, Montelibano, San Pelayo, Montería, sin embargo la situación sigue siendo crítica. Esta semana no se reportó afectación en salud.

**SECTOR AGUA**

**Norte de Santander:**

- ✓ 18 municipios afectados por afectación en bocatomas pro incremento de caudales.

	<b>SITREP-SALUD LLUVIAS E INUNDACIONES 2011</b>	<b>Fecha: Diciembre 9 de 2011</b>  <b>No. 7</b>
---	---	---

**Respuesta nacional y departamental :**

**Nivel Central:**

- ✓ El Presidente Santos anunció que a los damnificados por la temporada de lluvias les harán un pago directo de entre 1 y 3 millones de pesos para repararlos y mitigar el efecto generado en sus viviendas.
- ✓ El grupo de padrinos y madrinas para el tema invernal se suma un equipo de acción inmediata encabezado por los ministros del Interior, Defensa, Comunicaciones, Transporte y del Alto Consejero para las Regiones. Este equipo tendrá la responsabilidad de responder de manera inmediata a emergencias especiales causadas por las fuertes lluvias.

**Nivel Departamental:**

**Valle del Cauca:**

- ✓ Atención a damnificados con brigadas de salud en Juanchito y río Raposo, Buenaventura, reportando 300 personas afectadas.

**Cauca:**

- ✓ CREPAD ha declarado alerta roja en los municipios de La sierra, La vega, Sotará, Timbio, El Tambo, y corregimientos de Patía y Cajibío por crecientes de los ríos.

**Chocó:**

- ✓ La gobernación del Chocó ha gestionado más de doce mil ayudas humanitarias solicitadas por los municipios para atender a los damnificados. Se han repartido mercados, elementos de aseo y de cocina, colchonetas, materiales de construcción y se han realizado giros por más de 200 millones de pesos a los municipios más afectados.

**Norte de Santander:**

- ✓ La gobernación adelanta trámites para declarar emergencia vial sanitaria y ambiental.

**Nariño:**

- ✓ Se mantiene planes de contingencia activos debido al aumento de precipitaciones en la última semana, especialmente en la zona de cordillera y centro del departamento.

**Respuesta de OPS/OMS**

**Sector salud:**


**Valle del Cauca:**

- ✓ Seguimiento a afectación en salud pública, aún sin evidencias.
- ✓ Monitoreo de la situación con el CREPAD, y CRUE Valle.
- ✓ Coordinación de atención en salud con autoridades departamental o municipal.

**Chocó:**

- ✓ Monitoreo de la situación con el CREPAD, DASALUD Chocó y CLOPAD.

**Norte de Santander:**

	<b>SITREP-SALUD LLUVIAS E INUNDACIONES 2011</b>	<b>Fecha: Diciembre 9 de 2011</b>  <b>No. 7</b>
---	---	---

- ✓ Monitoreo y seguimiento permanente de la situación a través de comunicación directa con el CRUE y la coordinación del CREPAD.

**Nariño:**

- ✓ Seguimiento a los eventos a través del CREPAD y los CLOPAD en Nariño.

**Córdoba:**

- ✓ Acompañamiento y seguimiento permanente de la situación a través de comunicación directa con el CRUE y la coordinación del CREPAD.

**Fuentes**

- |   |   |
|---|---|
| <ul style="list-style-type: none"> <li>• Ministerio de la Protección Social: Centro Nacional de Enlace y Comité Estratégico para la Emergencia.</li> <li>• Unidad Nacional de Gestión del Riesgo -UNGR-</li> <li>• Centro Regulador de Emergencias y Urgencias de los departamentos de: Arauca, Córdoba, Chocó, Nariño, Norte de Santander, Valle y Cauca</li> <li>• CLOPAD/CREPAD</li> <li>• Medios de Comunicación</li> <li>• Alcaldía</li> </ul> | <ul style="list-style-type: none"> <li>• secretarías de Salud departamentales y municipales</li> <li>• IDEAM</li> <li>• Ministerio de la Protección Social (Centro Nacional de Enlace)</li> <li>• Oficinas de Terreno de la OPS/OMS en los departamentos de: Arauca, Nariño, Norte de Santander, Chocó, Córdoba y Valle del Cauca.</li> <li>• Cruz Roja Colombiana</li> </ul> |
|---|---|

**Siglas**

**CLOPAD:** Comité local de prevención y atención de desastres  
**CREPAD:** Comité departamental de prevención y atención de desastres  
**CRUE:** Comité Regional de Urgencias y Emergencias

**Elaborado por:** Equipo PED–OPS/OMS Colombia  
**Contacto:** Sandra Escandón: [escandon@paho.org](mailto:escandon@paho.org)  
*Consultor Nacional. Programa Salud en Desastres y Emergencias Complejas*  
<http://www.paho.org/col/ped>  
**Ahora:** @PEDColombia

**Semana del 02 dic al 09 dic de 2011**

**Situación general**

Departamentos 27	Asistencia Humanitaria II Temporada de Lluvias	
	Línea	Personas Beneficiadas
Municipios 429	Asistencia Humanitaria	3.325
	Albergues	1.820
	Unidades Móviles	594
	Total acciones	5.739

- La temporada invernal continúa con intensidad. Según la *Unidad Nacional de Gestión del Riesgo*, en el periodo de septiembre a diciembre 9 de 2011 se han afectado **429** municipios, **534.827** personas, **112.162** familias, **77.925** desaparecidos, **118** heridos, 77, 932 viviendas destruidas y **973** viviendas destruidas.
- La temporada invernal en Colombia **142** fallecidos en los últimos meses ha dejado aproximadamente dos millones de damnificados. Los departamentos más afectados por las lluvias e inundaciones son Atlántico, Bolívar, Magdalena, Córdoba, Sucre, Chocó, Antioquia, Cesar, Valle, Cauca y Santander. Cundinamarca también ha presentado inconvenientes.
- Continúa el enfriamiento de las aguas superficiales del Océano Pacífico Tropical, indicando que seguimos bajo condiciones de Fenómeno de "La Niña", de la cual se espera que su fase madura se de en el mes de diciembre del presente año.
- Para esta semana las precipitaciones más fuertes son previstas a inicios y finales de la semana, especialmente en La Guajira, Santanderes, Boyacá, Cundinamarca, así como en los Piedemontes Llanero y Amazónico.


*Fuentes: Unidad Nacional de Gestión del Riesgo, Cruz Roja Colombiana y Medios de Comunicación nacional*

**Impacto en salud**

**Sector Salud:**

**Valle del Cauca:**

- ✓ Desbordamiento de río Yumbo afecta 4 veredas, 60 familias, 120 personas, 30 viviendas, con saldo de 7 personas
- ✓ heridas y un desaparecido. Se han presentado 40 derrumbes afectando la movilidad y el sistema de referencia de pacientes.
- ✓ Pradera, Cartago y Tuluá se han visto afectadas por inundaciones, no se ha reportado afectación en salud.
- ✓ Se han producido derrumbes que tienen incomunicadas veredas con cabeceras municipales en Argelia, El Cairo, Obando y El Cerrito, con afectación del sistema de referencia de pacientes.
- ✓ Candelaria, en el corregimiento de Juanchito sufrió segunda inundación afectando 40 viviendas más y 90 familias se han refugiado en 22 albergues temporales. No se ha informado afectaciones en salud.
- ✓ Cali está en alerta roja para inundación y deslizamientos. La mañana del día 7 de diciembre en el corregimiento de La Buitrera se desplomó una casa, y 7 más están en alto riesgo No hay afectación en salud.

 <p>Organización Panamericana de la Salud Oficina Regional de la Organización Mundial de la Salud</p>	<b>SITREP-SALUD LLUVIAS E INUNDACIONES 2011</b>	<b>Fecha: Diciembre 9 de 2011</b>  <b>No. 7</b>
--	---	---

- ✓ En Buenaventura, río Raposo, continúa afectación por inundación. Los damnificados afectados por enfermedades de origen hídrico fueron atendidos por brigada médica esta semana.

**Cauca:**

- ✓ Deslizamientos en Caldoño, corregimiento El Rosal, vereda El Pital, 17 viviendas afectadas, 28 familias, 125 personas organizadas en 3 albergues: Caseta comunal, escuela y casa de vecino. Se reporta afectación en salud, especialmente de niños con cuadro de IRA y EDA.
- ✓ Deslizamiento en Jambaló Vereda Loma Gorda, afectación de 7 viviendas, 1 vivienda destruida y 3 personas muertas. Deslizamientos sobre Vía Panamericana con cierre parcial en Santander de Quilichao y cierre total por 4 horas a la altura de Pescador, deslizamientos en Municipios de Rosas, La Vega, El Tambo, Caldoño, Jambaló, Santander han afectado la movilidad y el sistema de referencia de Pacientes hacia Popayán y Cali.
- ✓ Inundaciones en Miranda, 15 vivienda afectadas y Timbiquí, Viviendas afectadas en Puerto Saija: 15, Punta del Coco, 4, La Sierpe (comunidad indígena) 12 viviendas, Santa Bárbara del Mar, 2 viviendas. Creciente del río Timbiquí provocó volamiento de lancha con 1 persona muerta. Las autoridades avanzan en levantamiento de daños y necesidades.

**Chocó:**

- ✓ A la fecha 23 municipios afectados, más de 12.000 familias damnificadas, vías taponadas, viviendas destruidas y miles de hectáreas de cultivo perdidas. En los últimos 15 días han perdido la vida por inmersión 3 menores de edad.
- ✓ Los municipios más afectados son Bahía Solano, Lloró y Litoral de San Juan. Esta semana con acompañamiento de la Fuerza Aérea se ha hecho atención en salud en Bahía Solano.
- ✓ Se terminó de aplicar el EDAN en Lloró y Bahía Solano en el cual se reportando 600 familias afectadas, 2.000 personas.
- ✓ Está pendiente de terminar el EDAN en Litoral de San Juan, se tiene como dato preliminar 1.000 familias afectadas.

**Norte de Santander:**

- ✓ La principal afectación en la semana se presenta en las vías, generando dificultades en el proceso de referencia y contra referencia de pacientes, requiriéndose en algunos casos transporte aéreo. Se reportan como víctimas de esta segunda ola invernal 8 lesionados y 6 muertos.
- ✓ No se ha reportado incremento en los casos de Interés en salud pública.

**Nariño:**

- ✓ Esta semana CLOPAD y CREPAD no han registrado afectación por lluvias.
- ✓ Se mantienen planes de contingencia activos debido al aumento de precipitaciones en la última semana, especialmente en la zona de cordillera y centro del departamento.


**Córdoba:**

- ✓ El incremento en precipitaciones afectó el municipio Los Córdoba, 5 corregimientos y sus veredas con 380 familias damnificadas. El Lugar más afectado es El Ebano con 17 viviendas arrasadas. Se organizó albergue temporal en la Iglesia del municipio. Los damnificados fueron atendidos por una brigada de salud.
- ✓ Los niveles de inundación han descendido en La Apartada, Montelibano, San Pelayo, Montería, sin embargo la situación sigue siendo crítica. Esta semana no se reportó afectación en salud.

**SECTOR AGUA**

**Norte de Santander:**

- ✓ 18 municipios afectados por afectación en bocatomas pro incremento de caudales.

	<b>SITREP-SALUD LLUVIAS E INUNDACIONES 2011</b>	<b>Fecha: Diciembre 9 de 2011</b>  <b>No. 7</b>
---	---	---

**Respuesta nacional y departamental :**

**Nivel Central:**

- ✓ El Presidente Santos anunció que a los damnificados por la temporada de lluvias les harán un pago directo de entre 1 y 3 millones de pesos para repararlos y mitigar el efecto generado en sus viviendas.
- ✓ El grupo de padrinos y madrinas para el tema invernal se suma un equipo de acción inmediata encabezado por los ministros del Interior, Defensa, Comunicaciones, Transporte y del Alto Consejero para las Regiones. Este equipo tendrá la responsabilidad de responder de manera inmediata a emergencias especiales causadas por las fuertes lluvias.

**Nivel Departamental:**

**Valle del Cauca:**

- ✓ Atención a damnificados con brigadas de salud en Juanchito y río Raposo, Buenaventura, reportando 300 personas afectadas.

**Cauca:**

- ✓ CREPAD ha declarado alerta roja en los municipios de La sierra, La vega, Sotará, Timbio, El Tambo, y corregimientos de Patía y Cajibío por crecientes de los ríos.

**Chocó:**

- ✓ La gobernación del Chocó ha gestionado más de doce mil ayudas humanitarias solicitadas por los municipios para atender a los damnificados. Se han repartido mercados, elementos de aseo y de cocina, colchonetas, materiales de construcción y se han realizado giros por más de 200 millones de pesos a los municipios más afectados.

**Norte de Santander:**

- ✓ La gobernación adelanta trámites para declarar emergencia vial sanitaria y ambiental.

**Nariño:**

- ✓ Se mantiene planes de contingencia activos debido al aumento de precipitaciones en la última semana, especialmente en la zona de cordillera y centro del departamento.

**Respuesta de OPS/OMS**

**Sector salud:**


**Valle del Cauca:**

- ✓ Seguimiento a afectación en salud pública, aún sin evidencias.
- ✓ Monitoreo de la situación con el CREPAD, y CRUE Valle.
- ✓ Coordinación de atención en salud con autoridades departamental o municipal.

**Chocó:**

- ✓ Monitoreo de la situación con el CREPAD, DASALUD Chocó y CLOPAD.

**Norte de Santander:**

	<b>SITREP-SALUD LLUVIAS E INUNDACIONES 2011</b>	<b>Fecha: Diciembre 9 de 2011</b>  <b>No. 7</b>
---	---	---

- ✓ Monitoreo y seguimiento permanente de la situación a través de comunicación directa con el CRUE y la coordinación del CREPAD.

**Nariño:**

- ✓ Seguimiento a los eventos a través del CREPAD y los CLOPAD en Nariño.

**Córdoba:**

- ✓ Acompañamiento y seguimiento permanente de la situación a través de comunicación directa con el CRUE y la coordinación del CREPAD.

**Fuentes**

- |   |   |
|---|---|
| <ul style="list-style-type: none"> <li>• Ministerio de la Protección Social: Centro Nacional de Enlace y Comité Estratégico para la Emergencia.</li> <li>• Unidad Nacional de Gestión del Riesgo -UNGR-</li> <li>• Centro Regulador de Emergencias y Urgencias de los departamentos de: Arauca, Córdoba, Chocó, Nariño, Norte de Santander, Valle y Cauca</li> <li>• CLOPAD/CREPAD</li> <li>• Medios de Comunicación</li> <li>• Alcaldía</li> </ul> | <ul style="list-style-type: none"> <li>• secretarías de Salud departamentales y municipales</li> <li>• IDEAM</li> <li>• Ministerio de la Protección Social (Centro Nacional de Enlace)</li> <li>• Oficinas de Terreno de la OPS/OMS en los departamentos de: Arauca, Nariño, Norte de Santander, Chocó, Córdoba y Valle del Cauca.</li> <li>• Cruz Roja Colombiana</li> </ul> |
|---|---|

**Siglas**

**CLOPAD:** Comité local de prevención y atención de desastres  
**CREPAD:** Comité departamental de prevención y atención de desastres  
**CRUE:** Comité Regional de Urgencias y Emergencias

**Elaborado por:** Equipo PED–OPS/OMS Colombia  
**Contacto:** Sandra Escandón: [escandon@paho.org](mailto:escandon@paho.org)  
*Consultor Nacional. Programa Salud en Desastres y Emergencias Complejas*  
<http://www.paho.org/col/ped>  
**Ahora:** @PEDColombia