

Consulta de Expertos de OPS/OMS sobre **rabia transmitida por murciélagos hematófagos en la Amazonía**

**El desafío amazónico:
organizaciones nacionales y multilaterales de
cooperación en la Amazonía**



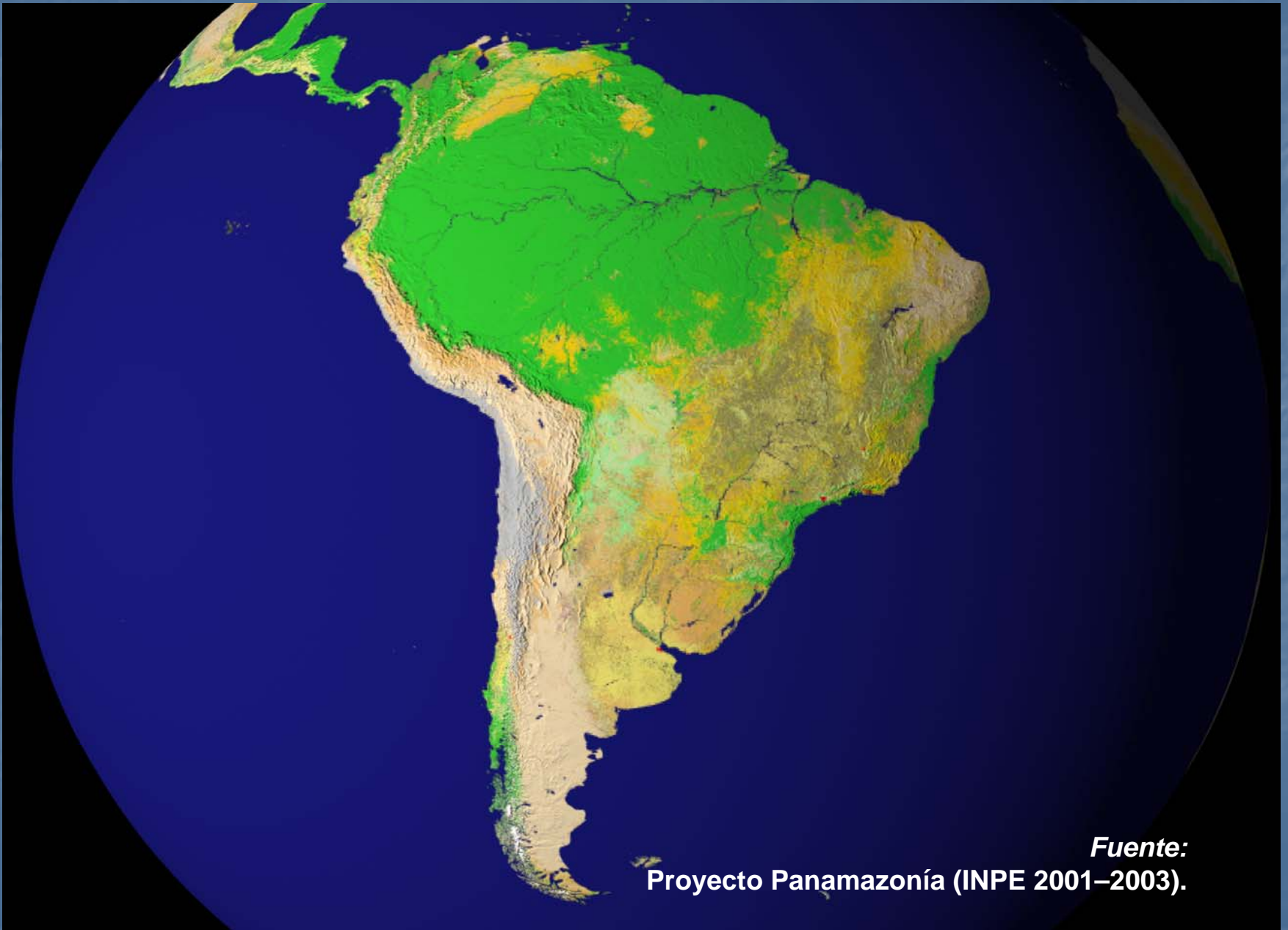
(Brasilia, 10 al 11 de octubre de 2006)

Jannette Aguirre

**Coordinadora de Salud
Organización del Tratado
de Cooperación Amazónica**



Amazonía: más del 40% de América del Sur



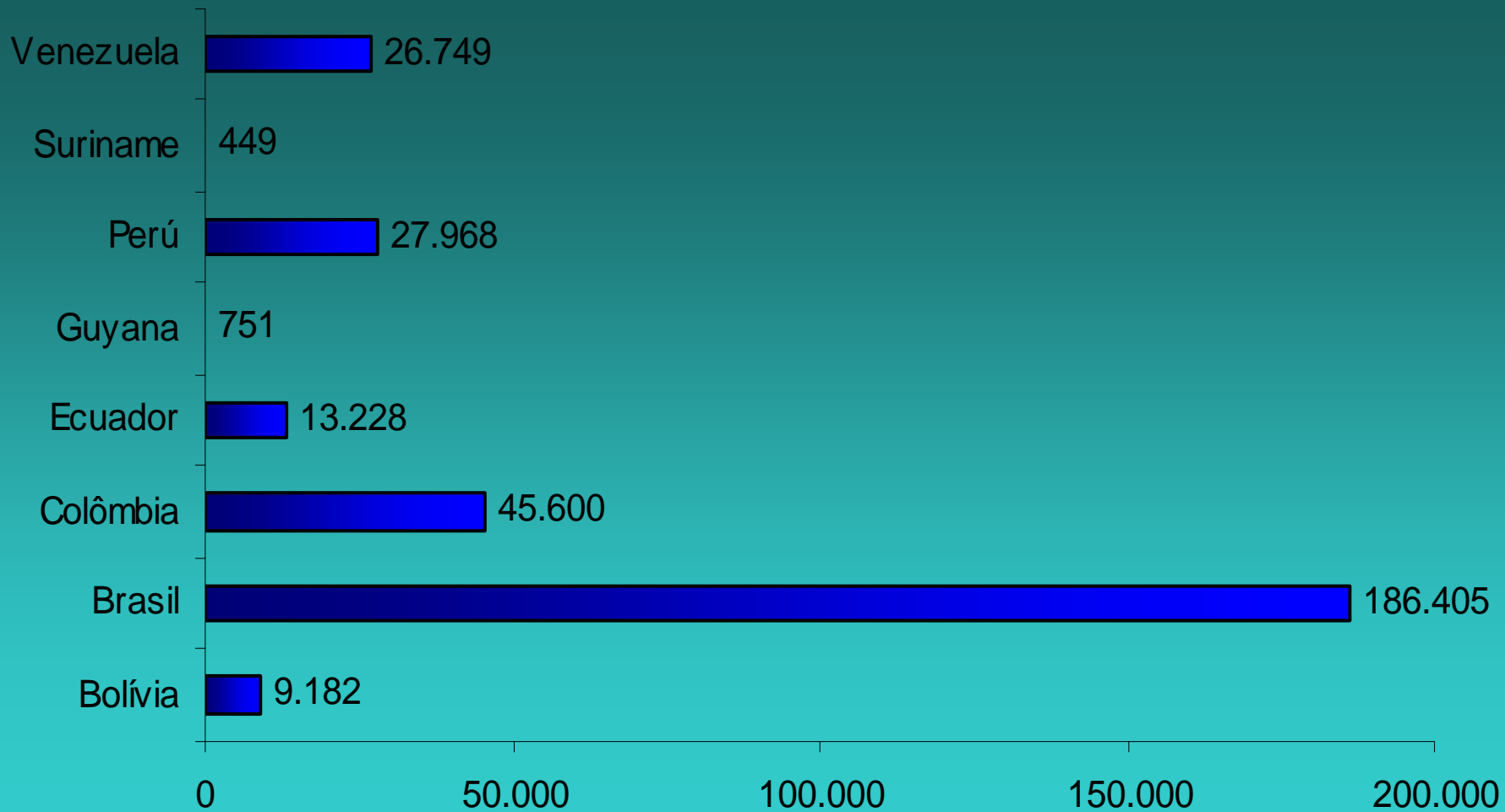
Fuente:
Proyecto Panamazonía (INPE 2001–2003).

Región Amazónica en los Países de la OTCA

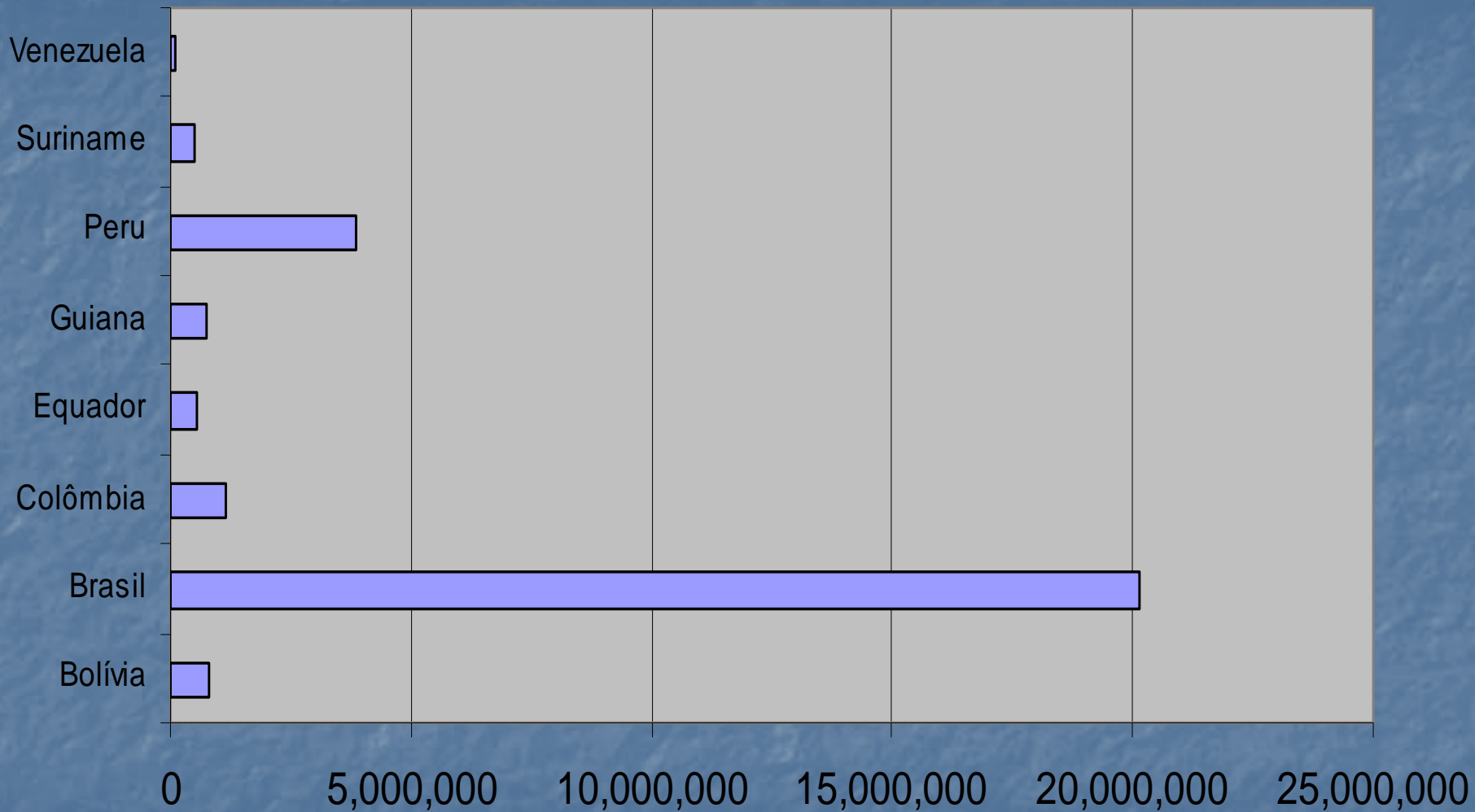
PAÍS	ÁREA PAÍS (Km ²)	ÁREA AMAZÓNICA (Km ²)	(%)
Bolivia	1,098,581	567,303	51,63
Brasil	8,511,965	4,906,784	57,64
Colombia	1,138,891	380,000	33,36
Ecuador	270,670	76,761	28,35
Guyana	214,960	214,960	100,00
Perú	1,285,220	755,605	58,79
Suriname	142,800	142,800	100,00
Venezuela	912,050	391.296	42,00
Total	13,575,137	7,435,509	54,77

Población

(en millones)

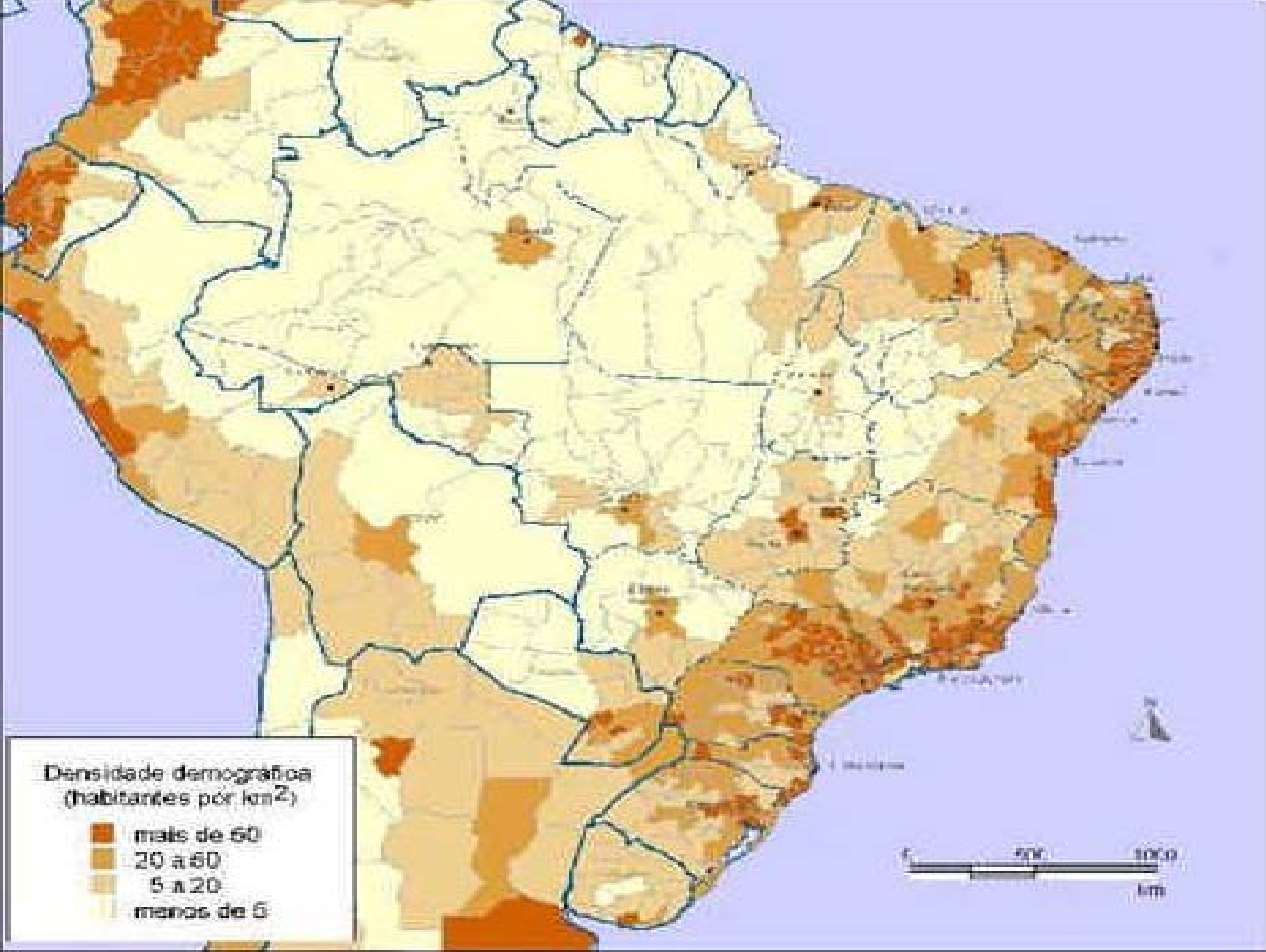


Población Amazónica según Países de la OTCA (2000)

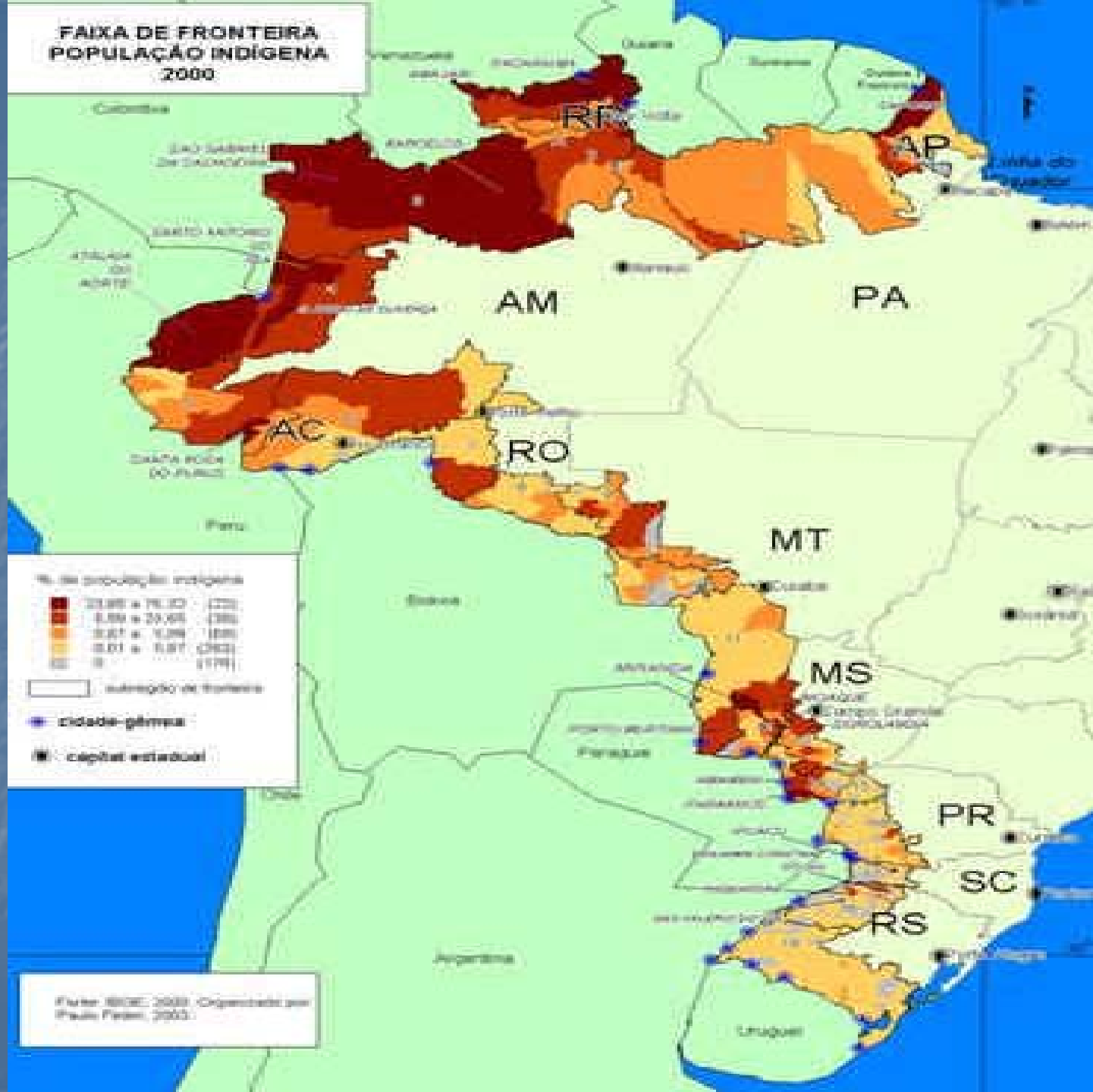


* Población en millones

Fuente: Poblaciones de la Amazonia. L. Aragón UFPA NAEA

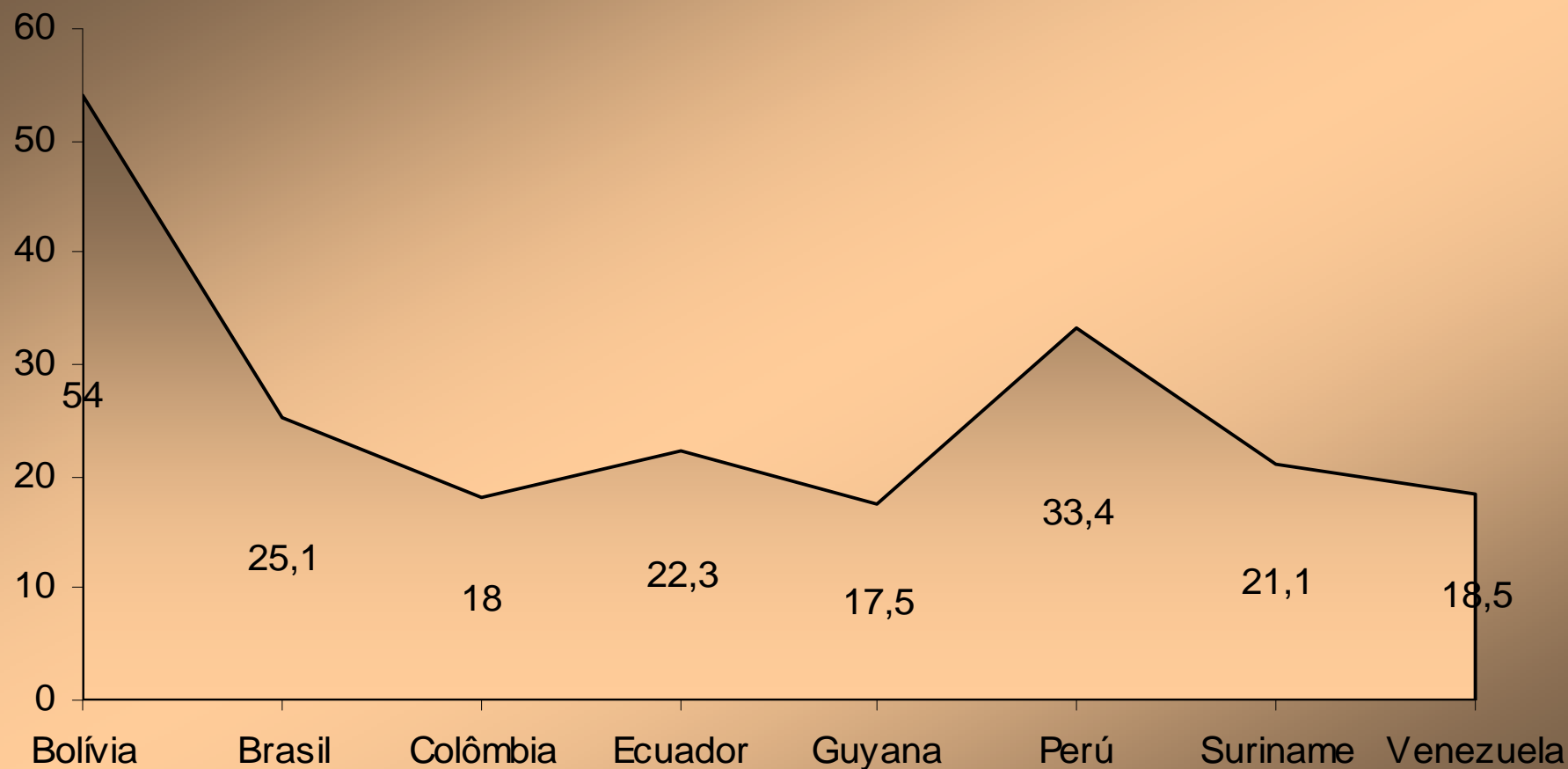


**FAIXA DE FRONTEIRA
POPULAÇÃO INDÍGENA
2000**



Fuente: IBGE, 2000. Organizado por Paulo Pinho, 2002.

Tasa de Mortalidad infantil (por 1000 nacidos vivos)



Fuente: OPS, 2005

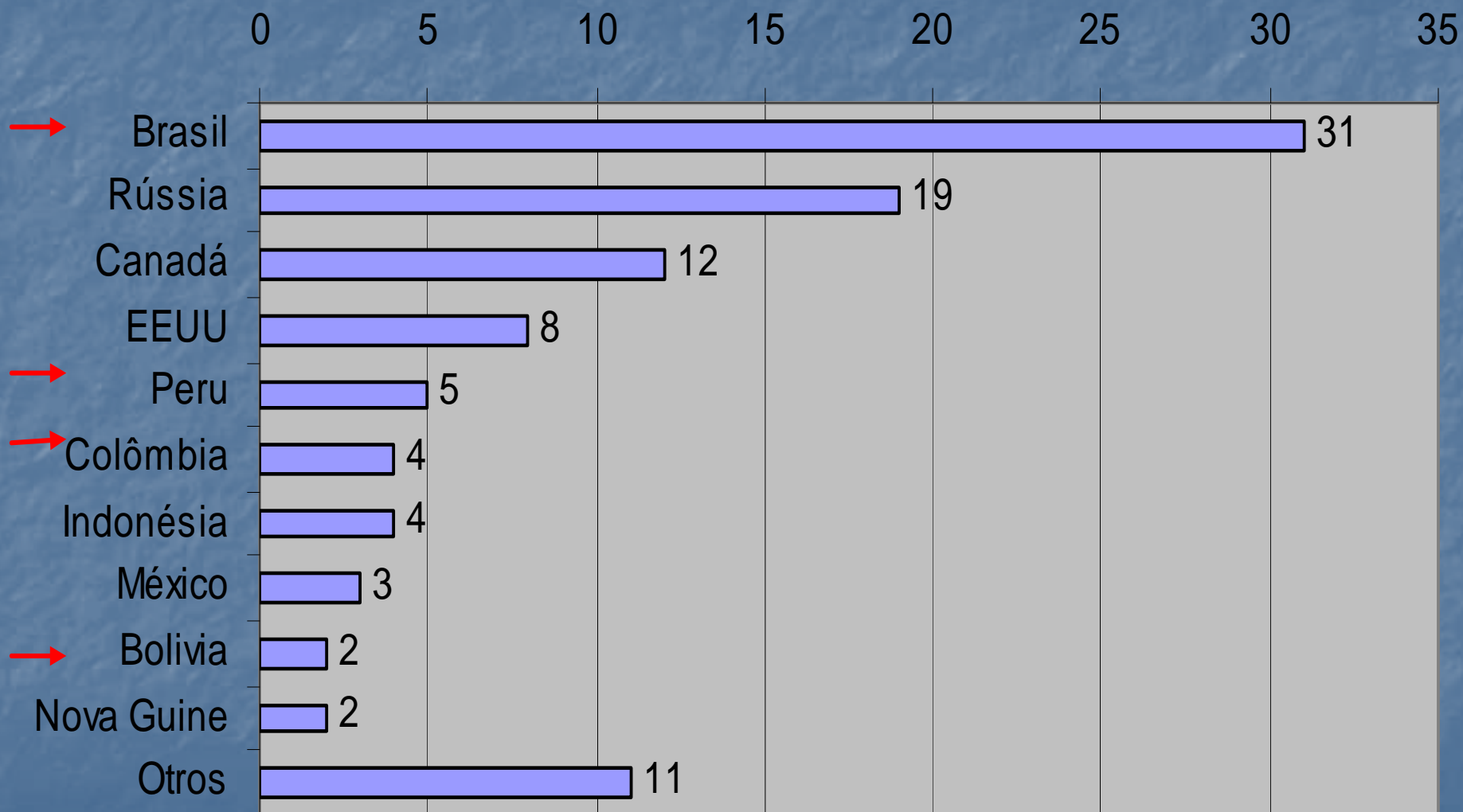
Amazonía

- La más importante reserva biótica existente en el mundo –7,5 millones de Km².
- Numerosos ecosistemas que interactúan desde los Andes hasta el Atlántico.
- 2/3 del total de la superficie de bosques tropicales existentes.
- 1/5 del total de especies de avifauna existentes.
- 2.000 especies de peces.
- 65.000 especies de plantas fanerógamas.
- 420 etnias diferentes.
- 86 lenguas y 650 dialectos distintos.

Amazonía

- Recursos forestales, gran biodiversidad
- Recursos Hídricos (20% de agua dulce)
- Plantas medicinales, insecticidas naturales
- Conocimientos y saberes de pueblos originarios
- Petróleo
- Gas
- Oro
- Uranio
- Hierro

Área forestal primaria 2005 (% mundial)



Fuente: FRA, 2005 (FAO)

Problemas (1)


- 1970: 1% de Amazonía Brasileira estaba desmantada
- 2006: 17% de floresta desaparecida
- En una generación, prácticamente 680 mil km² de floresta fueron eliminados
- La humedad de São Paulo y las lluvias de la Cuenca del Plata (concentra el 70% del PIB sudamericano) proviene de la Amazonía – Norte.
- *Efectos:* Sequía en la Amazonía, Cambios Climáticos, alteraciones en la vida silvestre

Problemas (2)

- Dificultades en la accesibilidad geográfica, económica, cultural, infraestructura
- Dificultades en el transporte y comunicación
- Insuficientes servicios básicos de agua, saneamiento, energía eléctrica
- Insuficientes servicios de salud, de medios de diagnóstico, de recursos humanos

Problemas (3)

- Dificultades en los sistemas de vigilancia epidemiológica y en la oportunidad de atención, de medidas de prevención y control
- Poca o ninguna articulación intrasectorial
- Falta de cultura de trabajo intersectorial y de participación comunitaria
- Insuficiente articulación entre instituciones de investigación y servicios de salud.



Alta vulnerabilidad social, económica, cultural y ecosistémica



Ejes de Integración Regional: Amazona de la periferia del Brasil al centro del continente

- Eje de Amazonas
 - 26 Centros urbanos principales de Colombia, Ecuador, Perú, Brasil.
- Eje Perú-Brasil-Bolivia
 - 7 Departamentos
 - 3,5 millones de Km²: 82% en Brasil, 10% en Perú y 8% en Bolivia
 - 68% de la población es urbana
- Eje Guayanes
 - 10 Centros Urbanos
 - Venezuela, Guyana, Surinam y Brasil

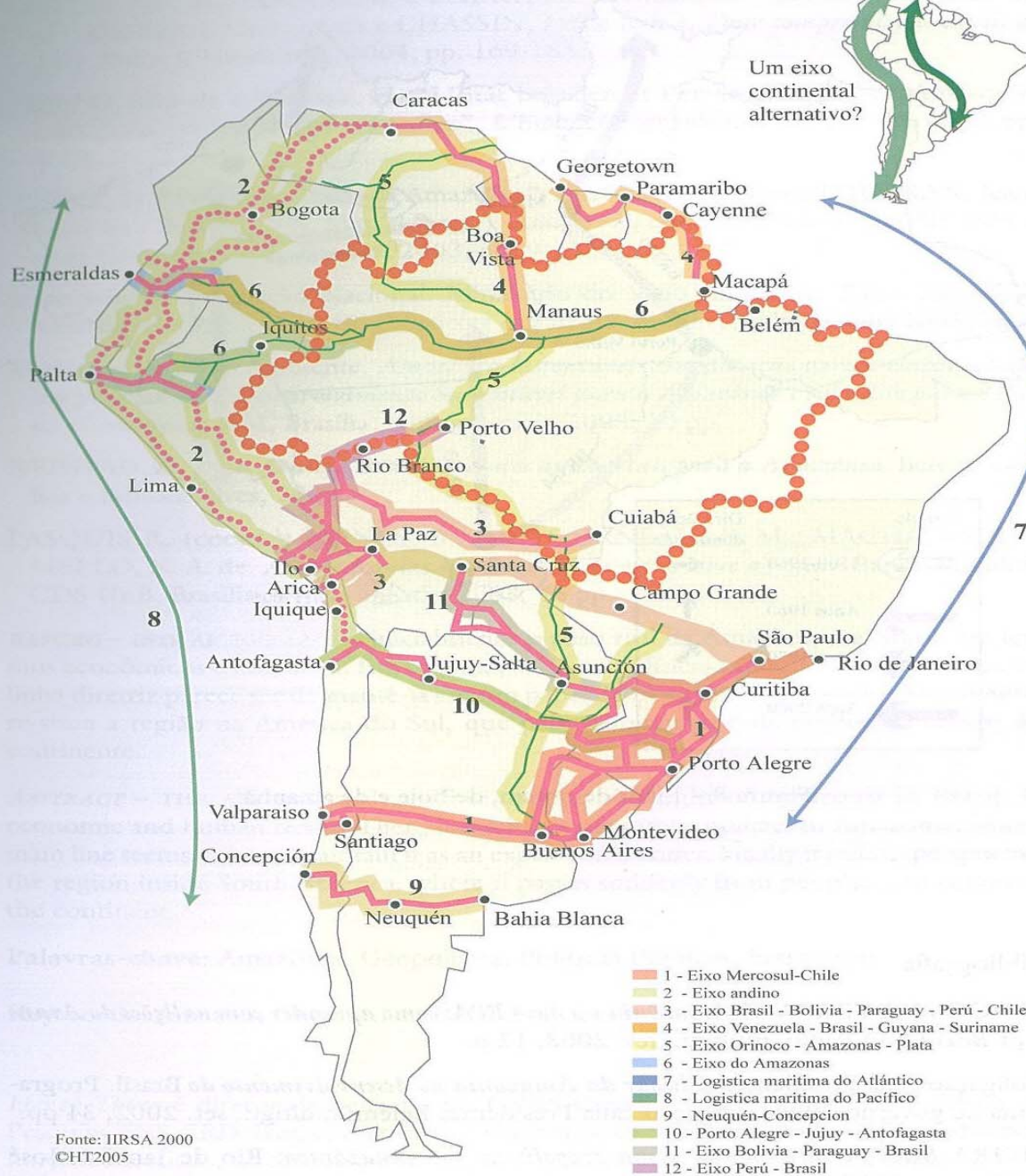


Figura 7 – Eixos de integração na América Latina

Amazonía

**Uno de los mas ricos patrimonios
regionales y del planeta**

Área estratégica en la geopolítica global

**de vital importancia por los efectos en la salud humana a
nivel global y local, debido a cambios/transformaciones
en el ecosistema**

**demanda políticas publicas integradas y acciones
simultaneas de infraestructura, gestión ambiental,
desarrollo social y económico**

OTCA



El Tratado de Cooperación Amazónica (TCA) establecido el 3 de Julio de 1978 por: Bolivia, Brasil, Colombia, Ecuador, Guyana, Perú, Suriname y Venezuela, con el **objeto** de promover acciones conjuntas para el desarrollo sostenible de la Cuenca Amazónica

La Secretaría Permanente – SP/OTCA, establecida en Brasilia en diciembre del 2002 para atender los problemas comunes de los ocho países.

OTCA

Instrumento Político estratégico de concertación y cooperación Regional, al servicio de sus Países Parte, juega un rol clave frente a los desafíos comunes del desarrollo regional de los territorios amazónicos y en el mejoramiento del nivel de vida de sus poblaciones.

Constituye un Foro político, social de consulta y articulación consensuada de posiciones regionales en las negociaciones globales.


Instancia supranacional para hacer efectivos los procesos de integración y desarrollo regional sustentable, en base al diálogo y consulta con los países

Áreas Programáticas y Ejes Estratégicos



Plan de Salud Amazónico

- Basado en necesidades, prioridades de la Amazonía
 - Vigilancia epidemiológica y control de enfermedades endémicas, epidémicas
 - Énfasis en áreas transfronterizas, población indígena
 - Procesos de planificación estratégica locales, APS, promoción de la salud
 - Intrasectorialidad/intersectorialidad
 - Participación social



Organizaciones en la Amazonía

- Además de las organizaciones nacionales según ámbito sectorial, descentralizado (gobiernos intermedios)
 - Sistema interamericano
 - Sistema de naciones unidas
 - Organismos financieros regionales
 - Organismos multilaterales
 - ONG: nacionales, internacionales-
 - Indígenas
 - De iglesias
 - De educación superior, técnico científicas
- No se tiene un registro de todas, varían según temas y territorio.

Principales Áreas Temáticas

- Políticas Forestales
- Biodiversidad, áreas protegidas
- Agua, cuencas
- Datos socio-económicas, de genero
- Infraestructura, mineración
- Producción y comercio de madera
- Recursos genéticos, propiedad intelectual, saberes ancestrales
- Investigación, estudios internacionales
- Bibliotecas virtuales
- Base de datos ambientales
- Servicios de Información y listas electrónicas
- Asuntos Indígenas
- Salud

Fuente: Guía de Fuentes de Información sobre Amazonía
<http://www.gtz-amazonia.org/espanol/guia.htm>

Desafíos (1)

- Voluntad política para la integración y articulación de organizaciones nacionales e internacionales en el desarrollo de la Amazonía
- Promover el desarrollo humano para el desarrollo sustentable de la Amazonía
- Sinergia de capacidades institucionales, recursos y esfuerzos según ámbitos descentralizados
- Convergencia de planes y programas en el ámbito local/rural
- Impulso al desarrollo de la acción sanitaria trabajando intersectorialmente:
salud/educación/agricultura/economía

Desafíos (2)

- Fortalecer la integración y complementariedad entre sistemas y servicios de salud con instancias de educación superior, técnico-científicas
- Desarrollar capacidades locales y estrategias de información, educación, comunicación en prevención y protección de salud
- Planificar y ejecutar acciones interprogramáticas concretas para combatir enfermedades endémicas y de alta trascendencia como es la rabia en la Amazonía
- Construir modelos e instrumentos cooperativos en el contexto de desigualdades nacionales y asimetrías entre países.

Obrigada

jaguirre@otca.org.br

www.otca.info

